

AZIMUTH INSTRUKTIONER

Skapa ett användarkonto _____	1
Min profil _____	2
Sök efter inlägg _____	2
Läsa inlägg och ta kontakt _____	4
Publicera ett inlägg _____	5
Andra Azimuth-funktioner _____	5


Azimuth (<https://www.azimuth-weconnect.eu/en/>) är en webbplats avsedd för scouter i Europaregionen, vars syfte är att underlätta samarbete och öka internationaliteten inom scouting. Webbplatsen innehåller internationella evenemang, läger och tips om lägerplatser. Dessutom kan du hitta till exempel en brevvän eller en vänskapskår därifrån.

Azimuth kan användas av alla scouter över 15 år. Innan du använder Azimuth rekommenderar vi att du läser säkerhetsinstruktionerna på den Finska Scoutens webbplats och denna användarmanual.

Skapa ett användarkonto

Du kan skapa en Azimuth-konto om du är medlem i de Finska Scouterna och är minst 15 år gammal.

1. Gå till <https://www.azimuth-weconnect.eu/en/> (Finns även med google-sökning Azimuth scout)
2. Tryck på *Register* i det övre högra hörnet



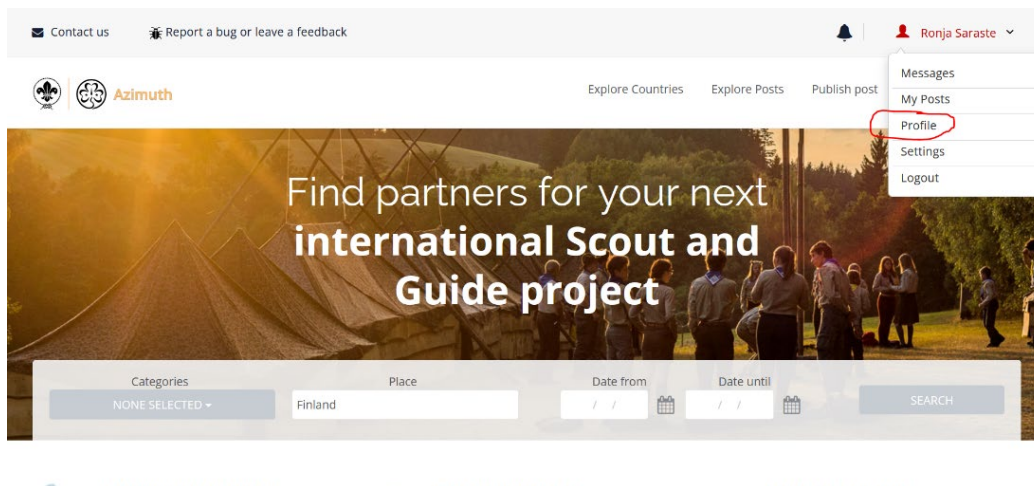
3. Fyll i nödvändig information
4. Vänta på godkännandet. Detta kan ta flera dagar



För att säkerställa att alla Azimuth-användare definitivt är scouter, kan användarkontot endast aktiveras efter att medlemskapet har godkänts manuellt av SP. Du kommer att få ett meddelande i din e-post när användarkontot har bekräftats. Detta kan ta några dagar, så ha tålamod.

Min profil

Du kan redigera din profil från det övre högra hörnet när du klickar på ditt namn.



Du kan lägga till följande information i din profil som du vill:

- språken du talar
- fotografi
- födelsedag (endast ålder visas i den offentliga profilen)
- en kort beskrivning av dig själv
- året du började scouta
- Kön

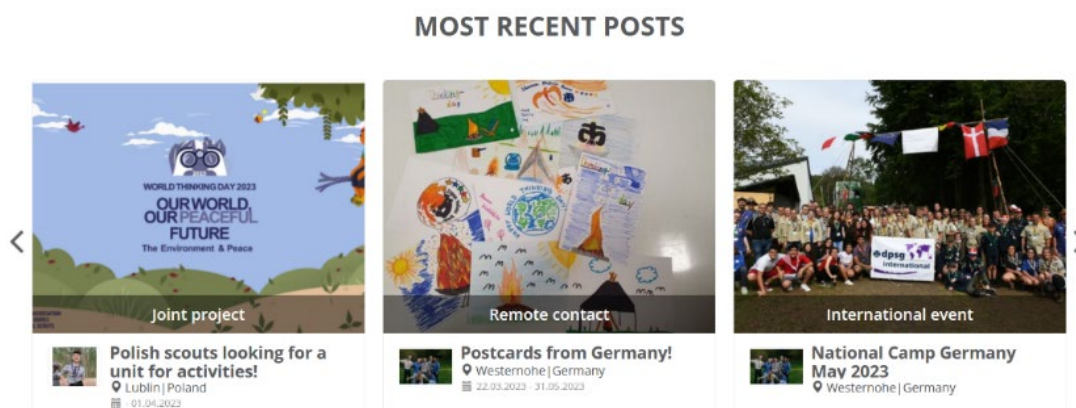
Profiler kan inte sökas i Azimuth. Så din profil är bara synlig för andra om du lägger upp något eller kommunicerar med andra användare med ett meddelande.

Sök efter inlägg

Det finns tre sätt att hitta intressanta inlägg på Azimuth.

1. Senaste publikationer

De sex senaste publikationerna finns längst ner på förstasidan.



2. Sök

Sökningen kan ses både på Azimuths hemsida, och den kan även öppnas genom att trycka på Utforska inlägg längst upp till höger på sidan. Sökningen låter dig filtrera publikationer enligt följande faktorer:

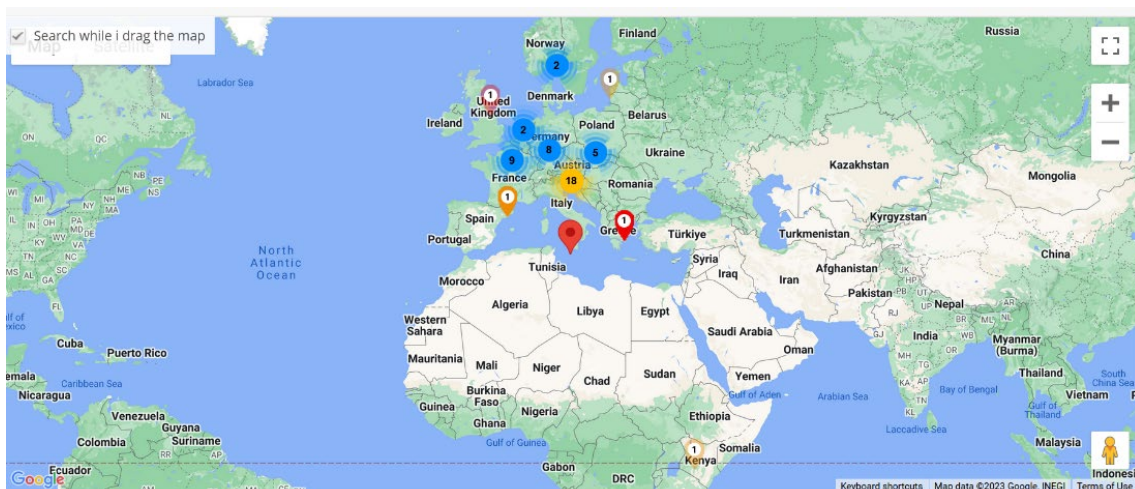
- Kategorier. Letar du till exempel efter en campingplats, eller ett färdigt läger
- Plats (obligatoriskt, annars fungerar inte sökningen)
- Mållådersgrupp
- Datum. Observera dock att många publikationer saknar exakta datum. Om du filtrerar efter datum visas inte dessa publikationer

Beroende på vald kategori kan ytterligare val också visas i sökningen

3. Karta

Du hittar en karta i avsnittet *Explore posts* uppe till höger. Kartan visar publikationerna som färgmarkeringar, beroende på var de finns.

Du kan direkt klicka på den publikation du vill ha från kartan, så att du kan se den i sin helhet. Ett annat alternativ är att flytta kartan till önskat område, varefter alla publikationer i det synliga området kommer att synas under kartan. området kommer att synas under kartan.



Läsa inlägg och ta kontakt

- Du kan se mer information om publikationerna genom att klicka på dem för att öppna. Publikationer består av bilder, text och utgivarens information.
- Det finns alltid minst två flikar i textavsnittet. *Description*, där förlaget fritt skriver relevant information, och *Characteristics*, som visar begränsningarna för händelsen. För det mesta är det senare dock tomt. Dessutom kan vissa publikationer ha flera flikar. Flikar ändras från toppen av textsektionen, precis under bilderna.

Description

Characteristics

Campsite Radlje ob Dravi lies in the middle of the Drava valley, near the small city. It is located between small forest and corn field, which enable some privacy and calmness. The campsite is accessible by car, van or lorry. The nearest bus station is in the city of Radlje and the railway station in the city of Vuhred, both approximately 2 kilometers away. The camping space has a huge wooden object and it is equipped with a water supply, electricity, toilets, small kitchen with a brick oven. It can accommodate 150 scouts in their tents. This exclusive location offers a good starting point for shorter or longer hikes and activities, like climbing, and swimming in Watter Park Radlje (the only biological swimming area in Slovenia, just 10-15 minutes away), canoeing, or supping on the Drava river.

Du kan få mer information antingen genom att skicka ett meddelande till utgivaren, eller använda de metoder som beskrivs i texten.




Utgivarens information finns till höger på sidan.

Azimuth kan skicka meddelanden via webbplatsen endast till profiler som har gjort publikationer.


Snowball Plantation Lodge & Campsite

Photos

Map



CONTACT ME



Lars K.

Scout Association (United Kingdom)

York

Scout since: 1994

Age: 40


Gender: male

Spoken languages: English, German



Publicera ett inlägg

Man kan göra ett inlägg på *Publish post*, uppe till höger på webbplatsen.



Which post types do you want to publish ?


Remote contact

Steg för att göra ett inlägg:


1. Välj den kategori som inlägget gäller
2. Namnge inlägget och skriv en beskrivning
3. Välj datum. I Azimuth publicerar automatiskt utan datum. Om du vill lägga till dem, avmarkera *timeless post*
4. Lägg till foton
5. Lägg till adressen till händelsen. Den exakta adressen visas inte på sidan, men den avgör var publikationen placeras på kartan
6. Vissa kategorier innehåller även andra frågor. Om det behövs, fyll i dessa fält
7. Acceptera användarvillkoren och publicera
8. Efter publicering kan du redigera inlägget. I det här fallet kan du också lägga till andra flikar och ytterligare information

Andra Azimuth-funktioner

- Du kan hitta dina meddelanden i Azimuth genom att trycka på ditt namn i det övre högra hörnet och sedan på *Messages*
- I det översta fältet finns avsnittet *Explore countries*. Den här sidan visar vilka länder som använder Azimuth. Genom att klicka på ett land kan du även se en kort beskrivning av landet i fråga, eller deras scoutverksamhet.



Click on countries to obtain information about member organisations



Finland

Finland is a country of many lakes, cold winters and bright summers. A year is divided in four seasons; winter, spring, summer and autumn. Changes in temperature are significant. During winter time it might be even -45°C and a lot of snow. On the other hand the summer can be sunny and warm. The landscape in Finland varies from archipelago in south-west to the hills in north. Public transportation helps you to get around in this large country. You can choose to travel by train, plane, bus or boat. And of course you can hike or bike if you want.

Capital: Helsinki
Population: 5,5 million